

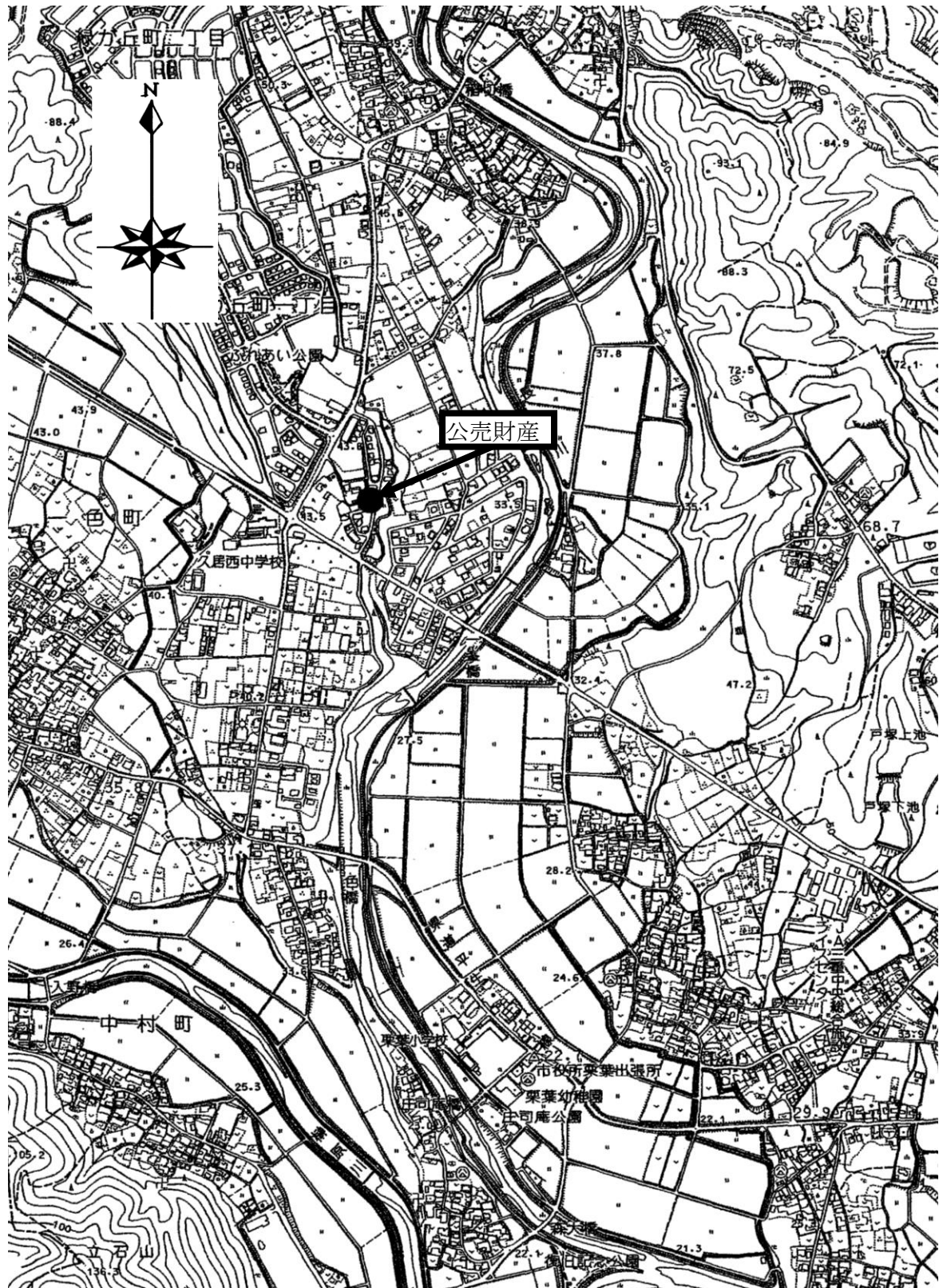
売却財産概要書

売却区分番号	K Z 5 - 9
売却財産の表示	<p>(土地の表示)</p> <p>所在地 津市久居一色町字新畑</p> <p>地番 2 2 3 番 4 6</p> <p>地目 宅地</p> <p>地積 2 1 3 . 2 0 m²</p>
見積価額	9 7 0 , 0 0 0 円
売却条件等	<ol style="list-style-type: none"> 1 地目・地積は登記簿による。 2 境界については隣接土地所有者と協議すること。 3 売却財産は平成 8 年頃に開発された戸建住宅が建ち並ぶ住宅団地（メイプルビレッジ久居）に所在する。 4 売却財産は令和 4 年 6 月 9 日現在、宅地であり所有者による占有状態である。 5 売却財産は南側で市道（幅員約 6 m・舗装）に接し、東側で市道（幅員約 6 m・舗装）に接する。また北西側で公道（幅員約 1 m・未舗装）に接するが現況は判然としない。 6 売却財産の北西端一部は上り傾斜の法面（約 1 2 %）であり、土留擁壁がなされている。なお、北西側隣接件外土地より一段低位となる。 7 売却財産の南西部に中部電力パワーグリッド株式会社の電柱の支線 1 本あり。 8 売却財産の南東側隣接地は消火栓用地となっている。また、消火栓用地の南西側の市道上にホース格納箱が設置されている。 9 都市計画法 都市計画区域外 10 消費税及び地方消費税については非課税財産である。

売却区分番号

KZ5-9

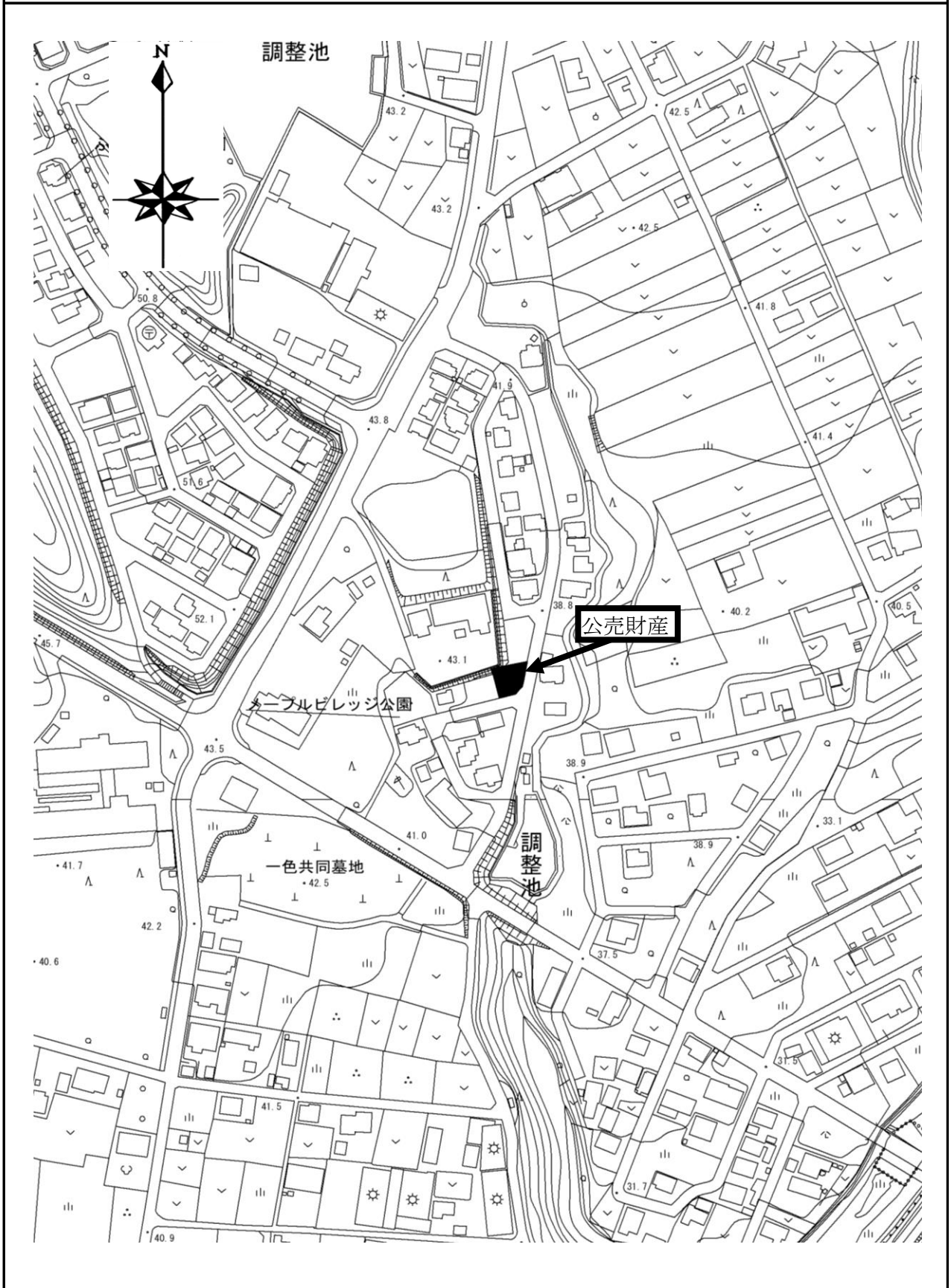
所在図



売却区分番号

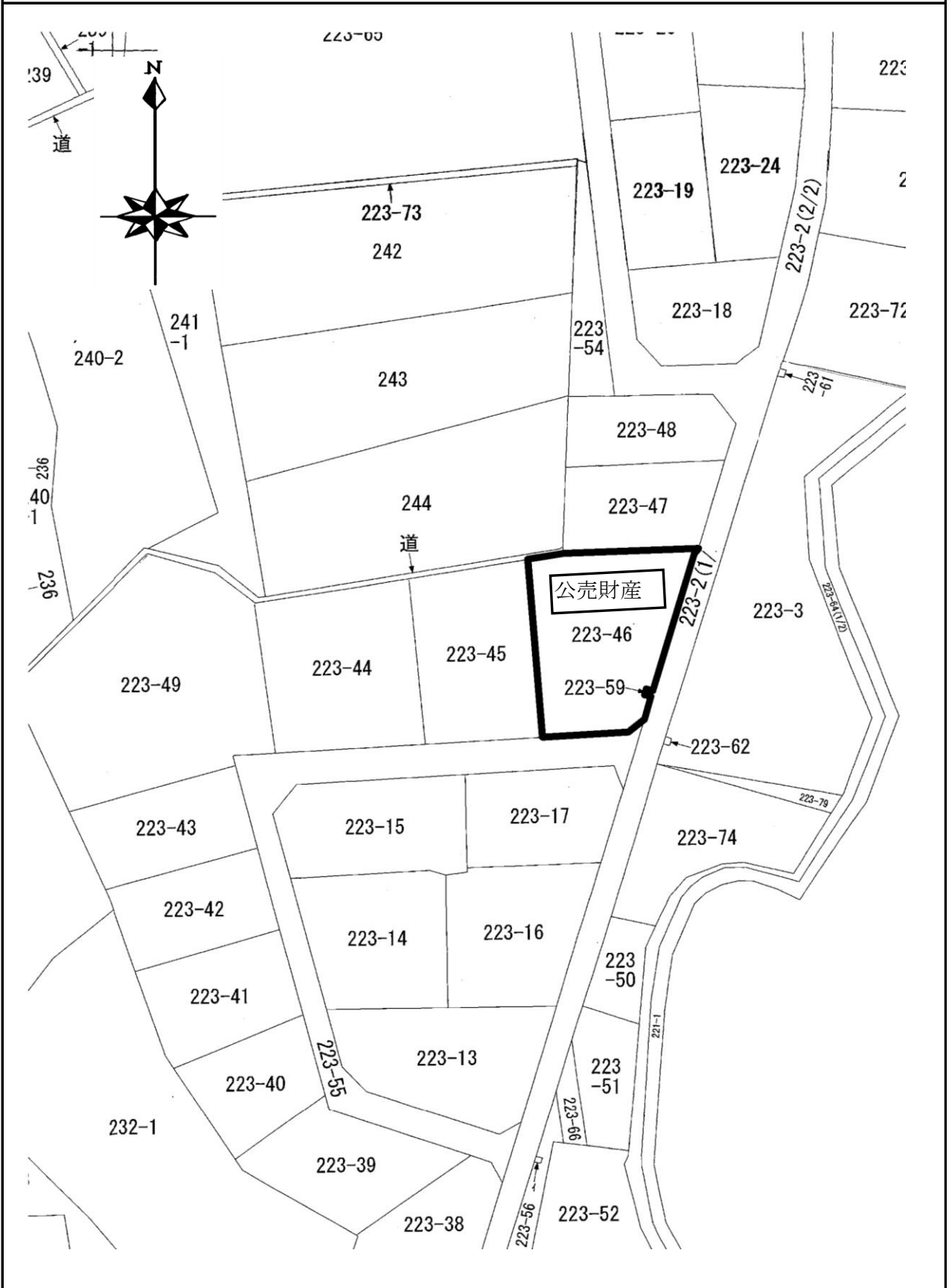
KZ5-9

所在図



売却区分番号 KZ5-9

土地参考図(公図)

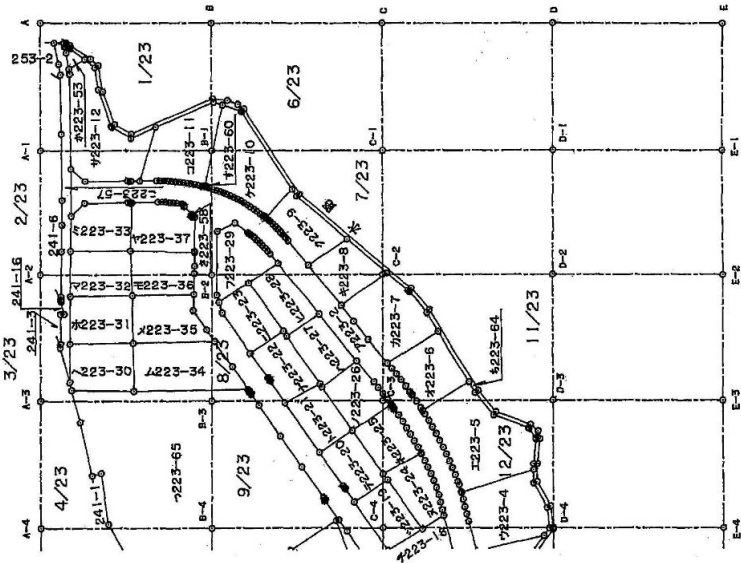
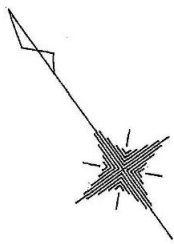


土地参考図(土地所在図)

平成8年7月18日 登記

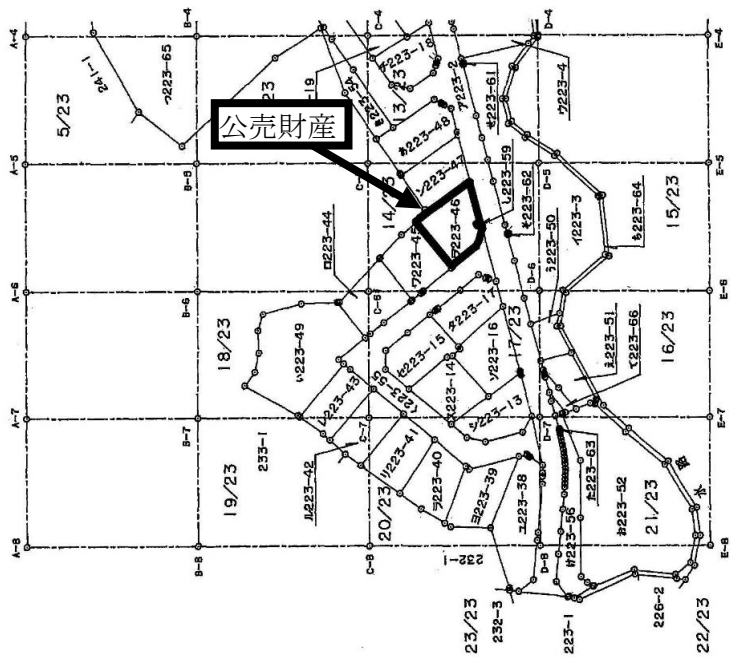
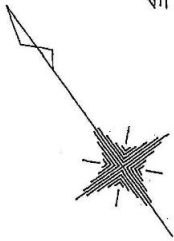
1/2

全体図

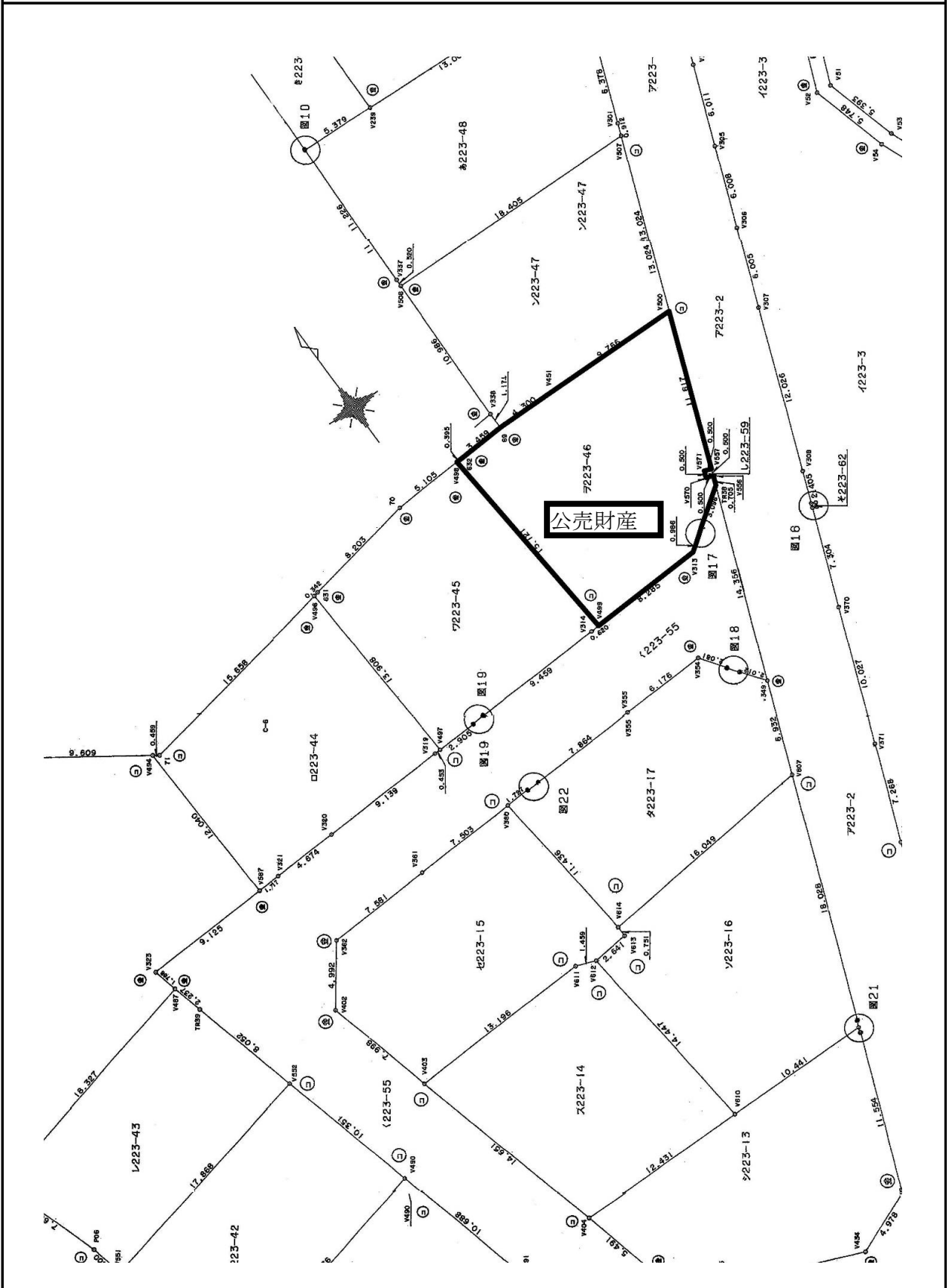


2/2

全体図



土地参考図(地積測量図 集合)



売却区分番号 KZ5-9



