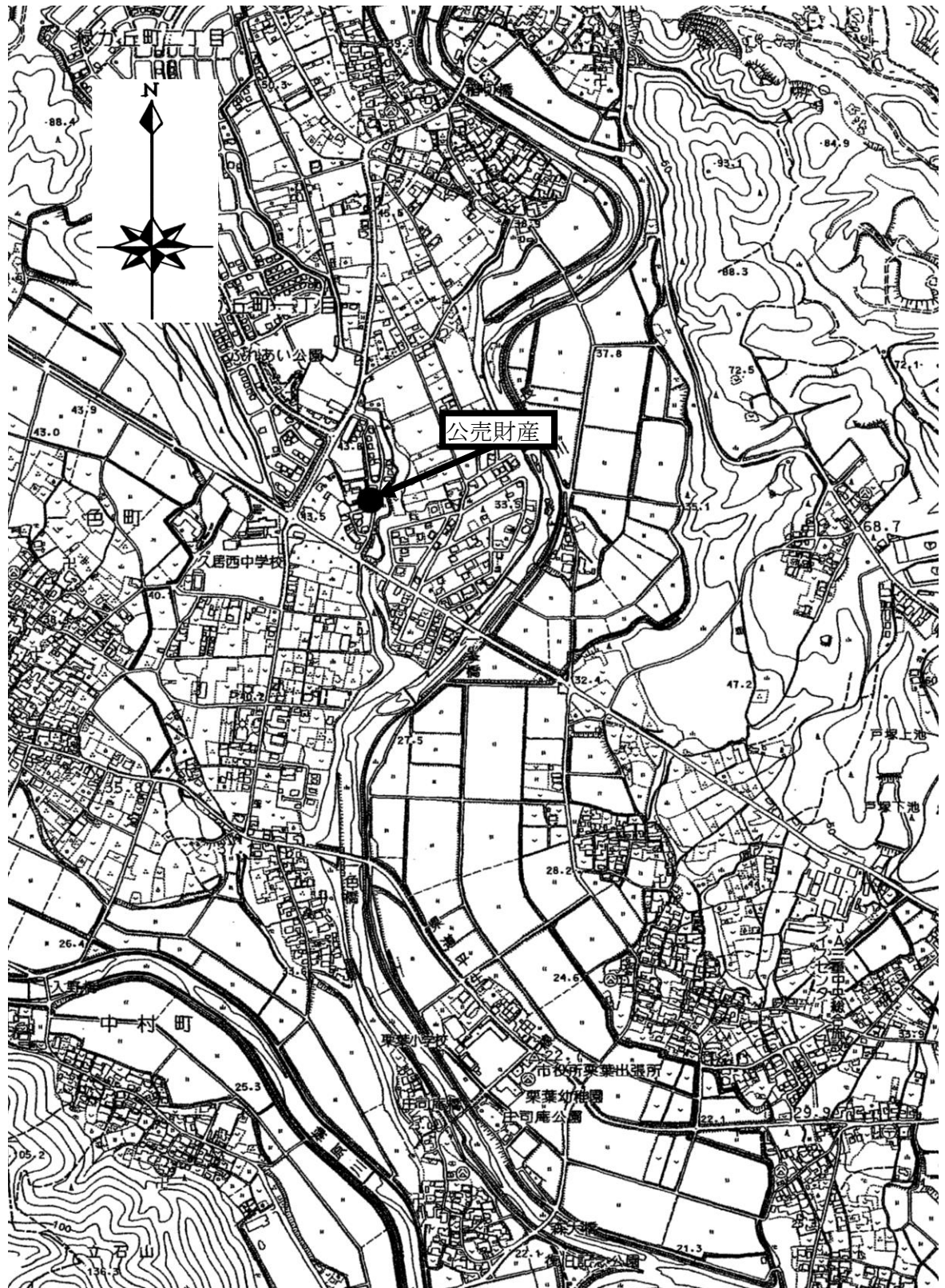


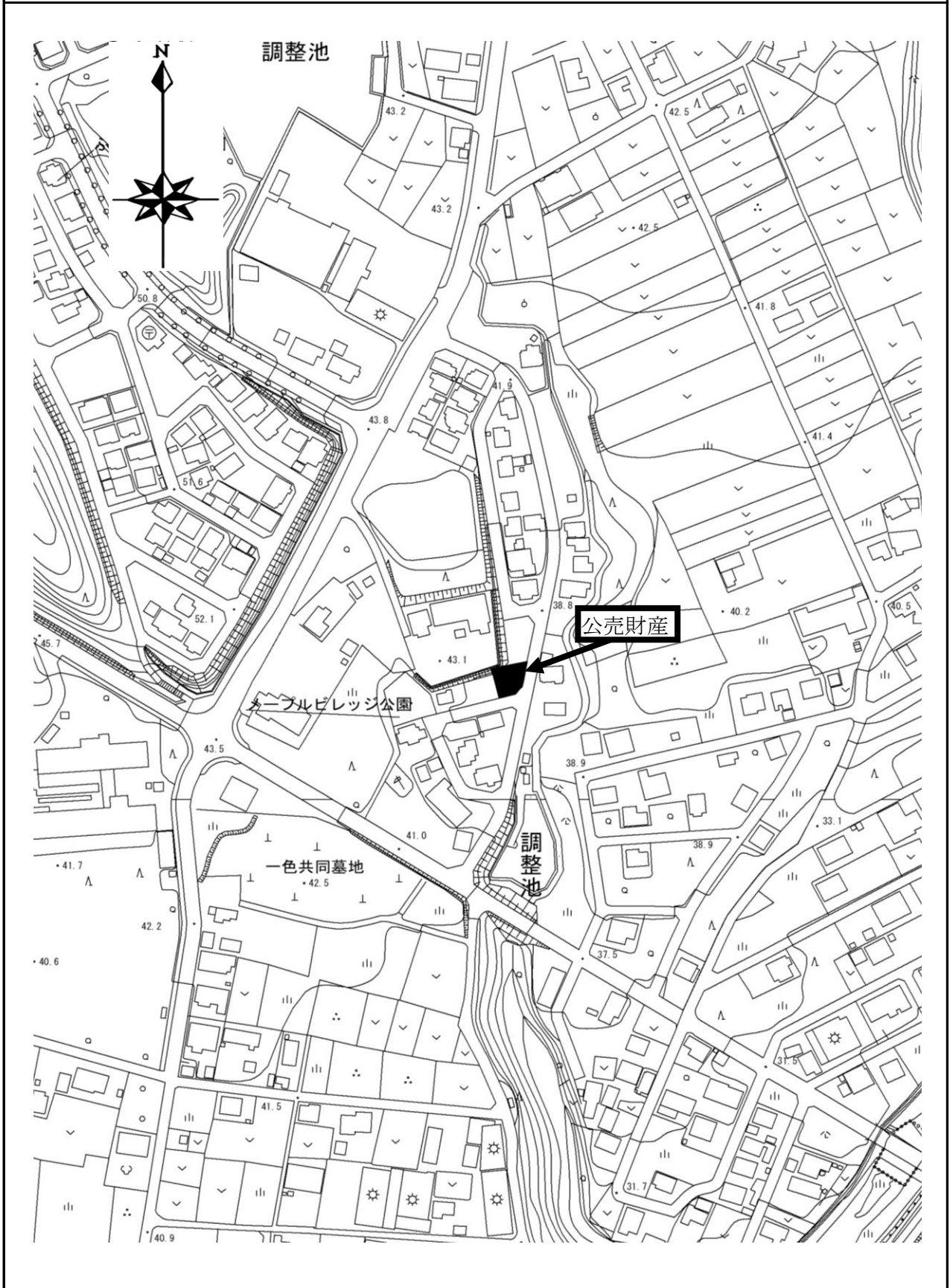
公 売 財 産 概 要 書

| | |
|---------------------------------|--|
| 売却 区分 番号 | 4 - 4 7 |
| 公 売 財 産 の 表 示 | (土地の表示) 所 在 津市久居一色町字新畑 地 番 2 2 3 番 4 6 地 目 宅地 地 積 2 1 3 . 2 0 m ² |
| 見積 価額 | 1, 2 5 0, 0 0 0 円 |
| 公売 保証 金 | 1 3 0, 0 0 0 円 |
| 公 売 条 件 等 | <ol style="list-style-type: none"> 1 地目・地積は登記簿による。 2 境界については隣接土地所有者と協議すること。 3 公売財産は平成8年頃が開発された戸建住宅が建ち並ぶ住宅団地（メイプルビレッジ久居）に所在する。 4 公売財産は令和4年6月9日現在、宅地であり所有者による占有状態である。 5 公売財産は南側で市道（幅員約6m・舗装）に接し、東側で市道（幅員約6m・舗装）に接する。また北西側で公道（幅員約1m・未舗装）に接するが現況は判然としない。 6 公売財産の北西端一部は上り傾斜の法面（約12%）であり、土留擁壁がなされている。なお、北西側隣接件外土地より一段低位となる。 7 公売財産の南西部に中部電力パワーグリッド株式会社の電柱の支線1本あり。 8 公売財産の南東側隣接地は消火栓用地となっている。また、消火栓用地の南西側の市道上にホース格納箱が設置されている。 9 都市計画法 都市計画区域外 10 消費税及び地方消費税については非課税財産である。 |

所在図

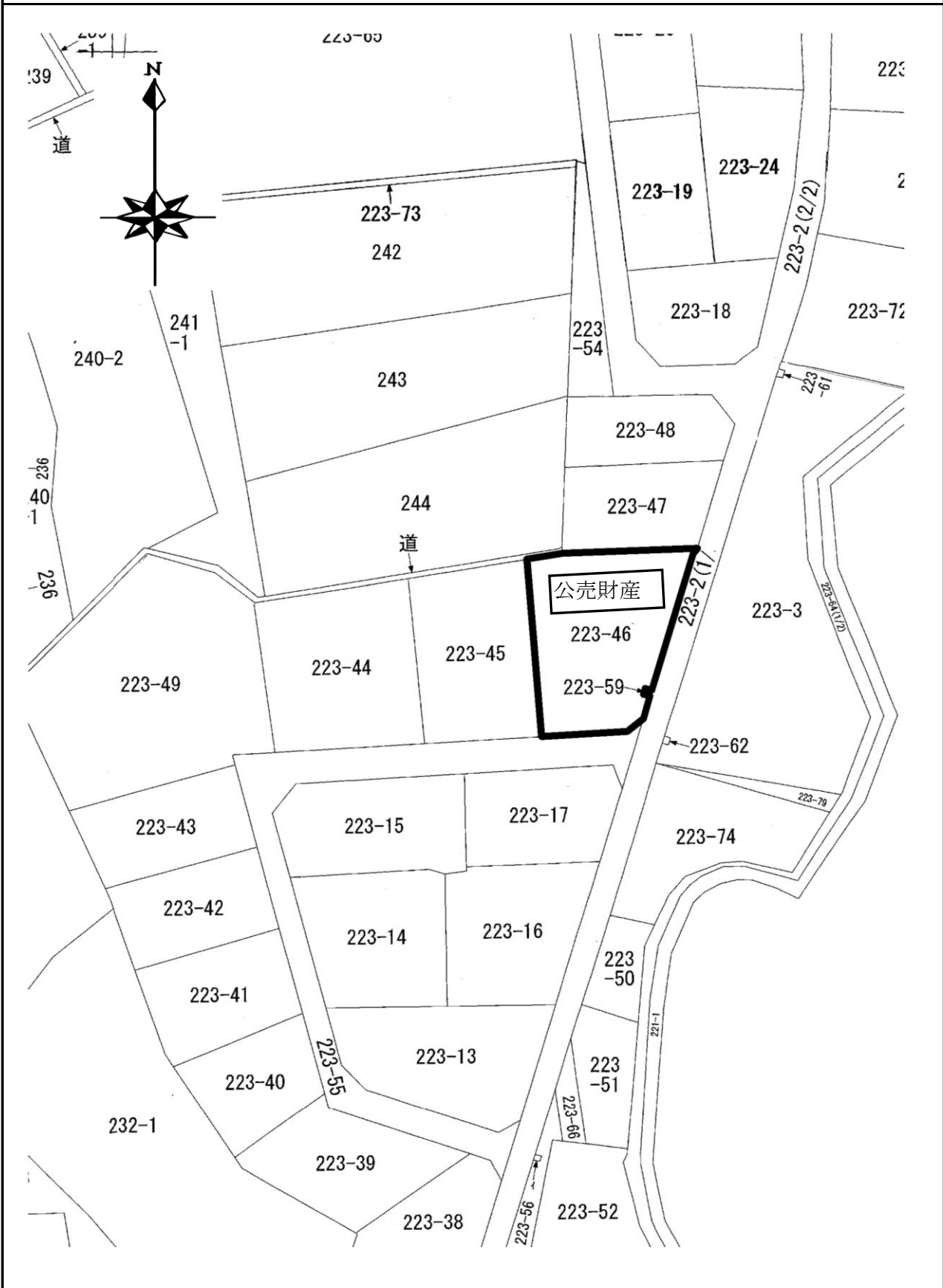


所在図



売却区分番号 4-47

土地参考図(公図)

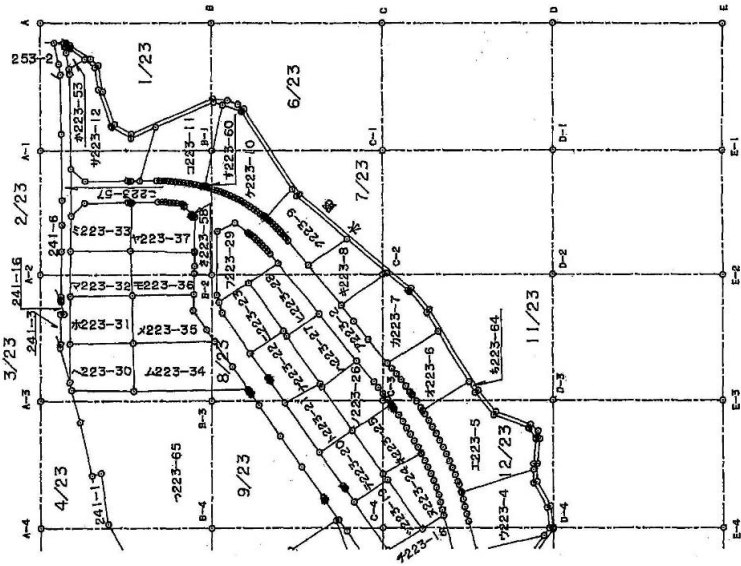
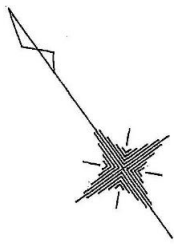


土地参考図(土地所在図)

平成8年7月11日 登記

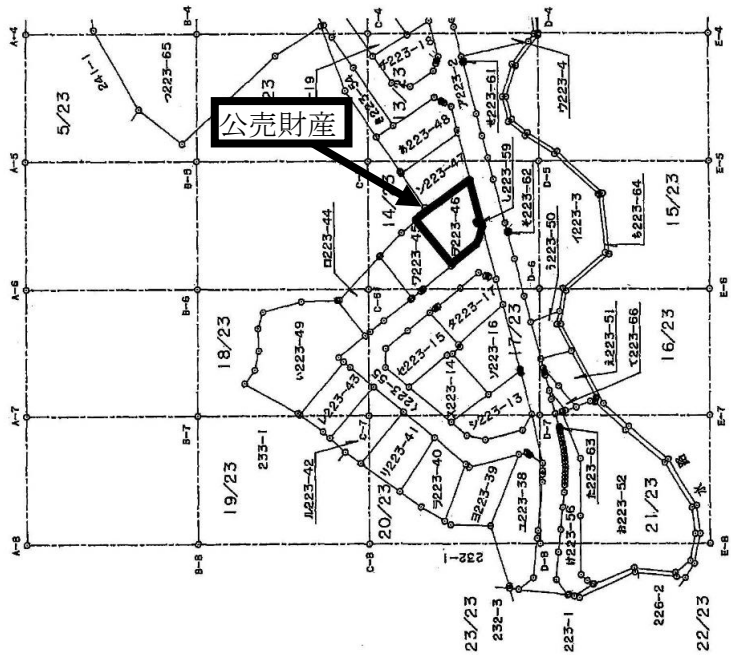
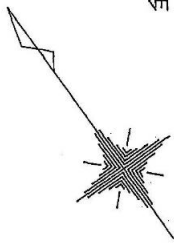
1/2

全体図

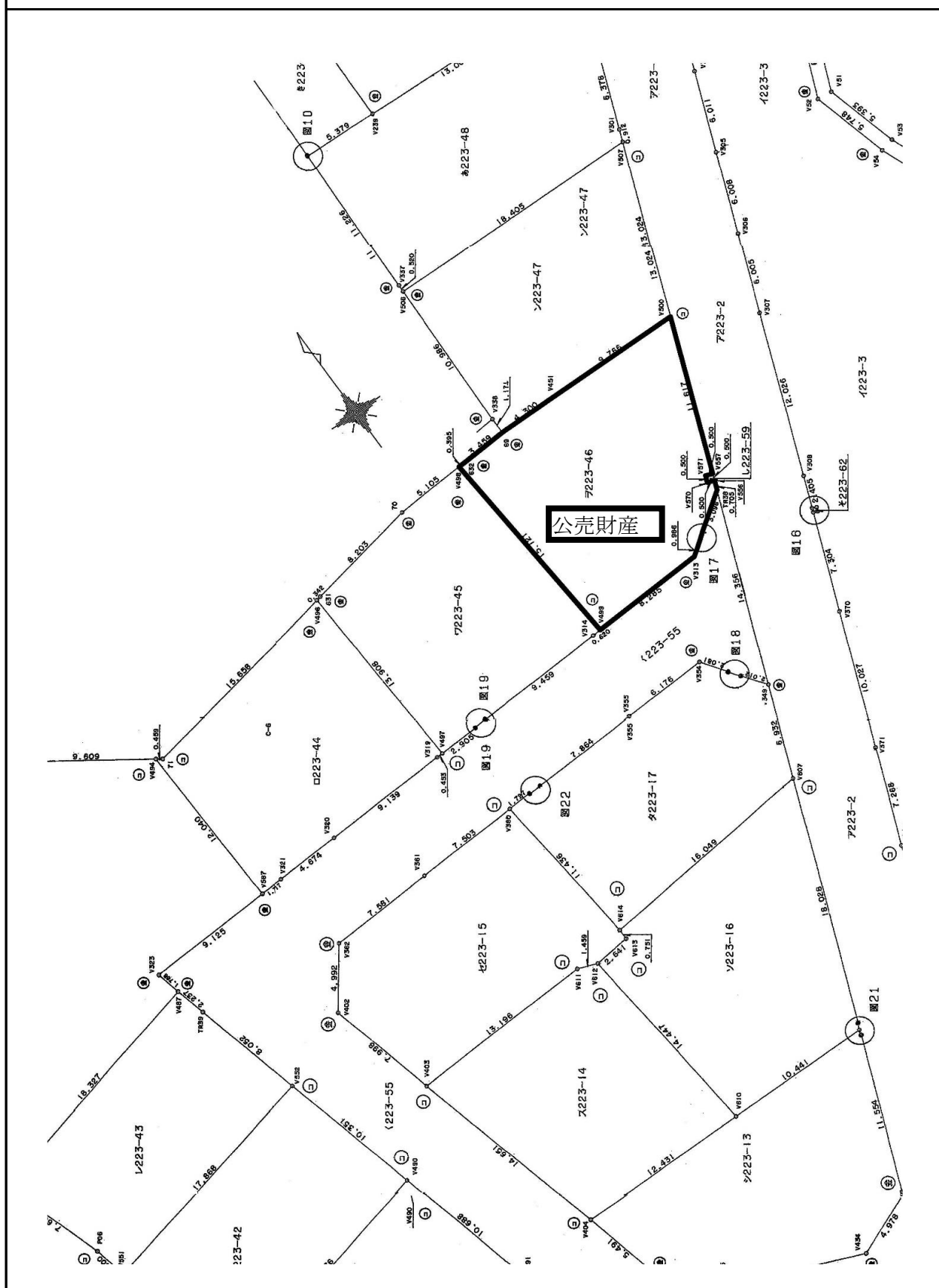


2/2

全体図



土地参考図(地積測量図 集合)



売却区分番号 4-47



売却区分番号 4-47

