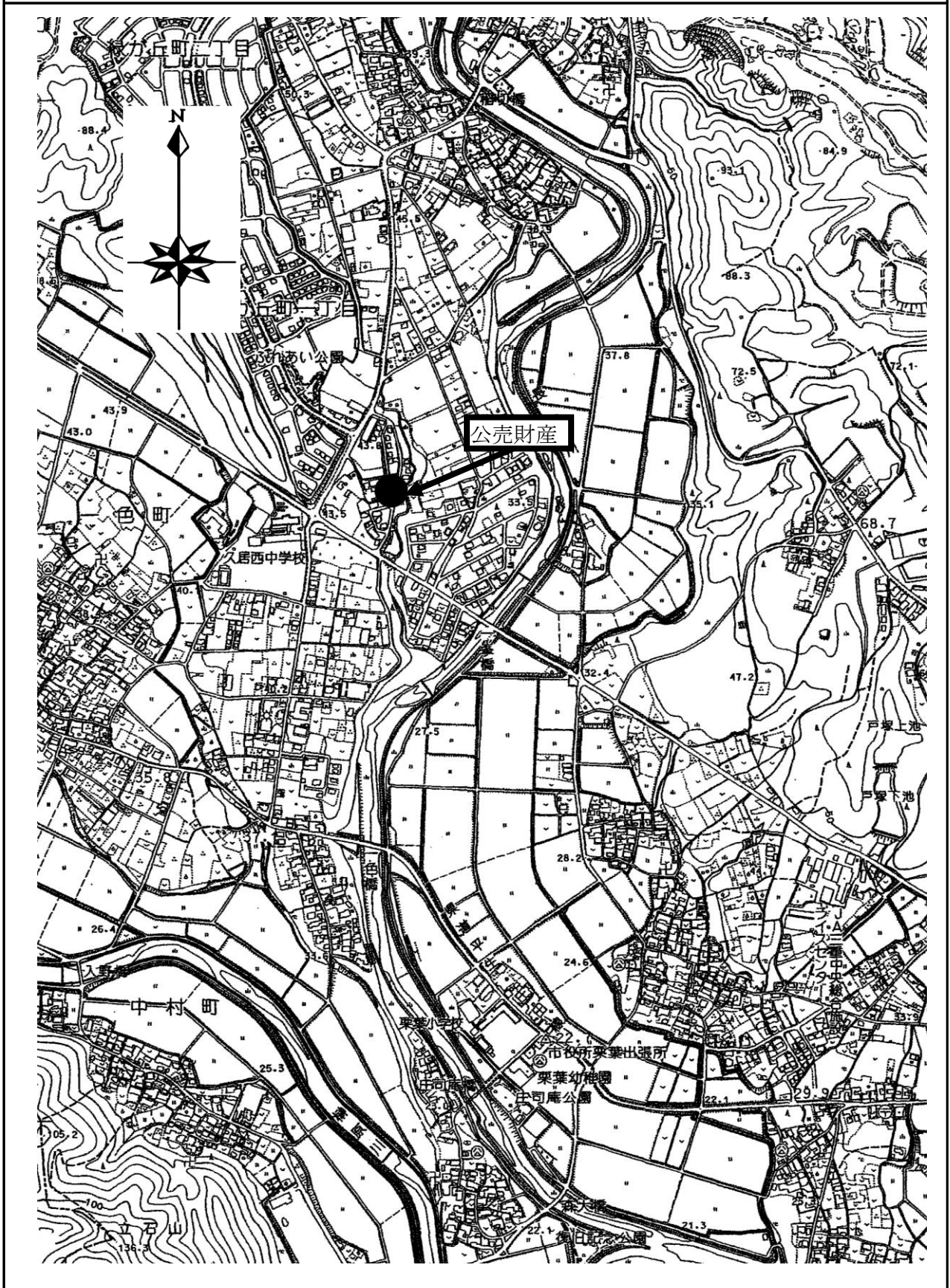


売却財産概要書

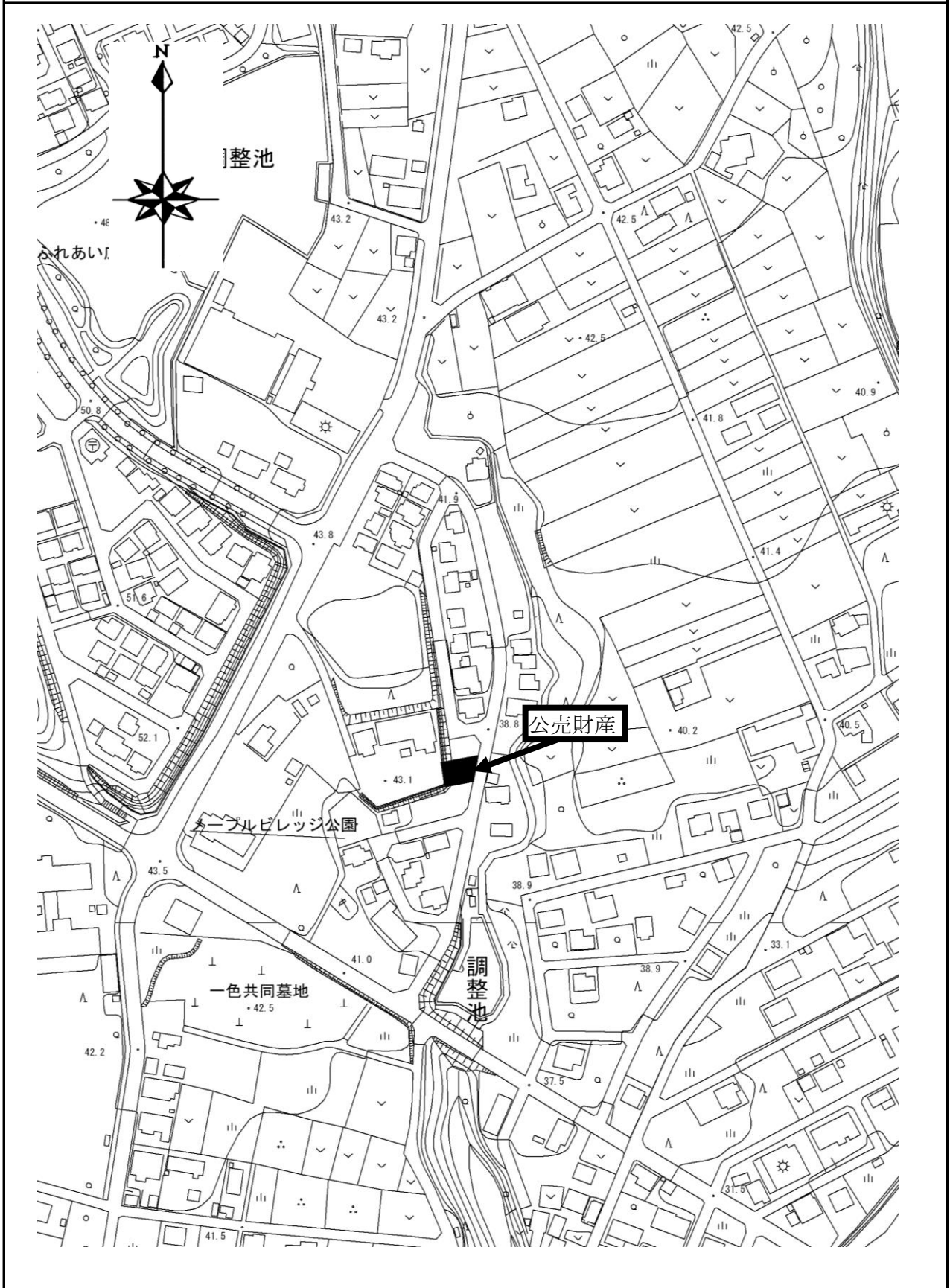
売却 区分 番号	K Z 5 - 1 0												
売却 財産 の 表示	<p>(土地の表示)</p> <table style="width: 100%; border: none;"> <tr> <td style="width: 10%;">所</td> <td style="width: 10%;">在</td> <td>津市久居一色町字新畑</td> </tr> <tr> <td>地</td> <td>番</td> <td>2 2 3 番 4 7</td> </tr> <tr> <td>地</td> <td>目</td> <td>宅地</td> </tr> <tr> <td>地</td> <td>積</td> <td>1 9 7 . 3 6 m²</td> </tr> </table>	所	在	津市久居一色町字新畑	地	番	2 2 3 番 4 7	地	目	宅地	地	積	1 9 7 . 3 6 m ²
所	在	津市久居一色町字新畑											
地	番	2 2 3 番 4 7											
地	目	宅地											
地	積	1 9 7 . 3 6 m ²											
見積 価額	7 9 0 , 0 0 0 円												
売却 条件 等	<ol style="list-style-type: none"> 1 地目・地積は登記簿による。 2 境界については隣接土地所有者と協議すること。 3 売却財産は平成8年頃に開発された戸建住宅が建ち並ぶ住宅団地（メイプルビレッジ久居）に所在する。 4 売却財産は令和4年6月9日現在、宅地であり所有者による占有状態である。 5 売却財産は東側で市道（幅員約6m・舗装）に接する。また南西側で公道（幅員約1m・未舗装）に点接するが現況は判然としない。 6 売却財産の西端一部は上り傾斜の法面（約25%）であり、土留擁壁がなされている。なお、西側隣接件外土地より一段低位となる。 7 都市計画法 都市計画区域外 8 消費税及び地方消費税については非課税財産である。 												

所在図



売却区分番号 KZ5-10

所在図

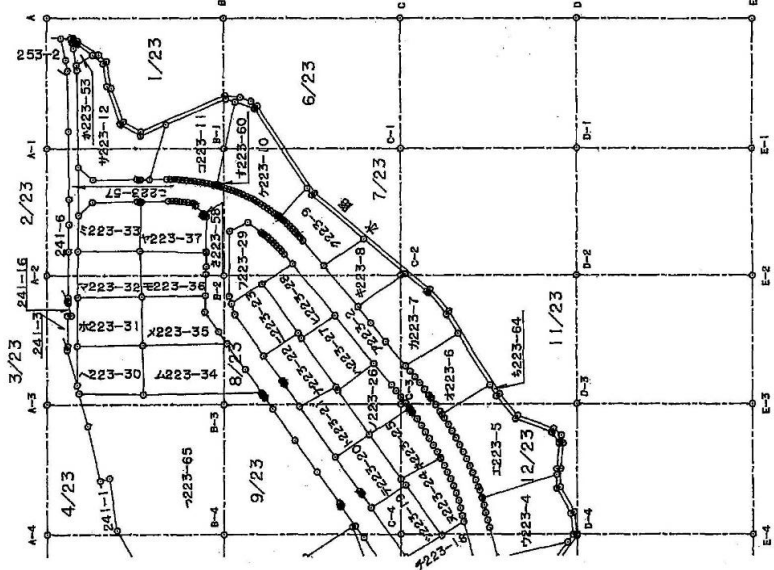
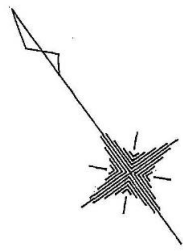


土地参考図(土地所在図)

平成8年4月1日現在

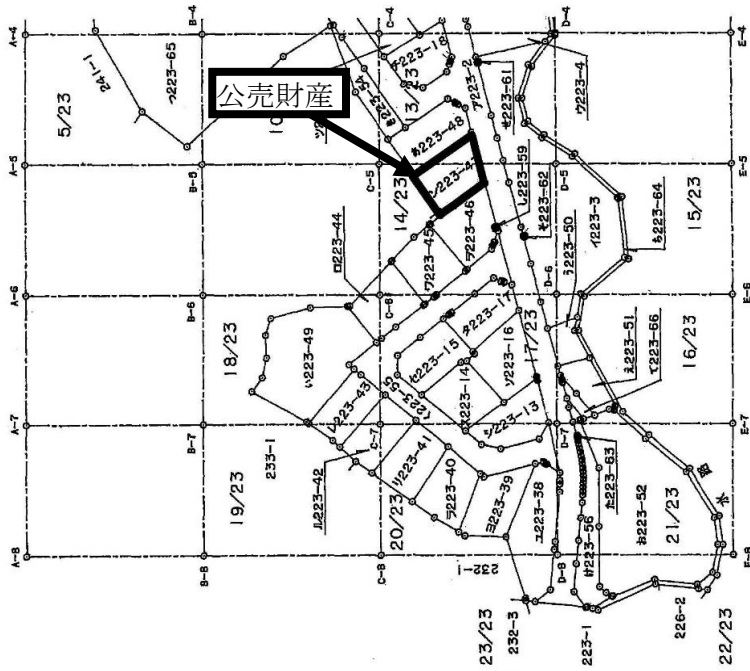
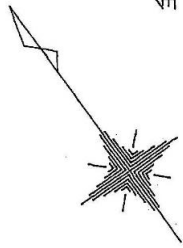
1/2

全体図



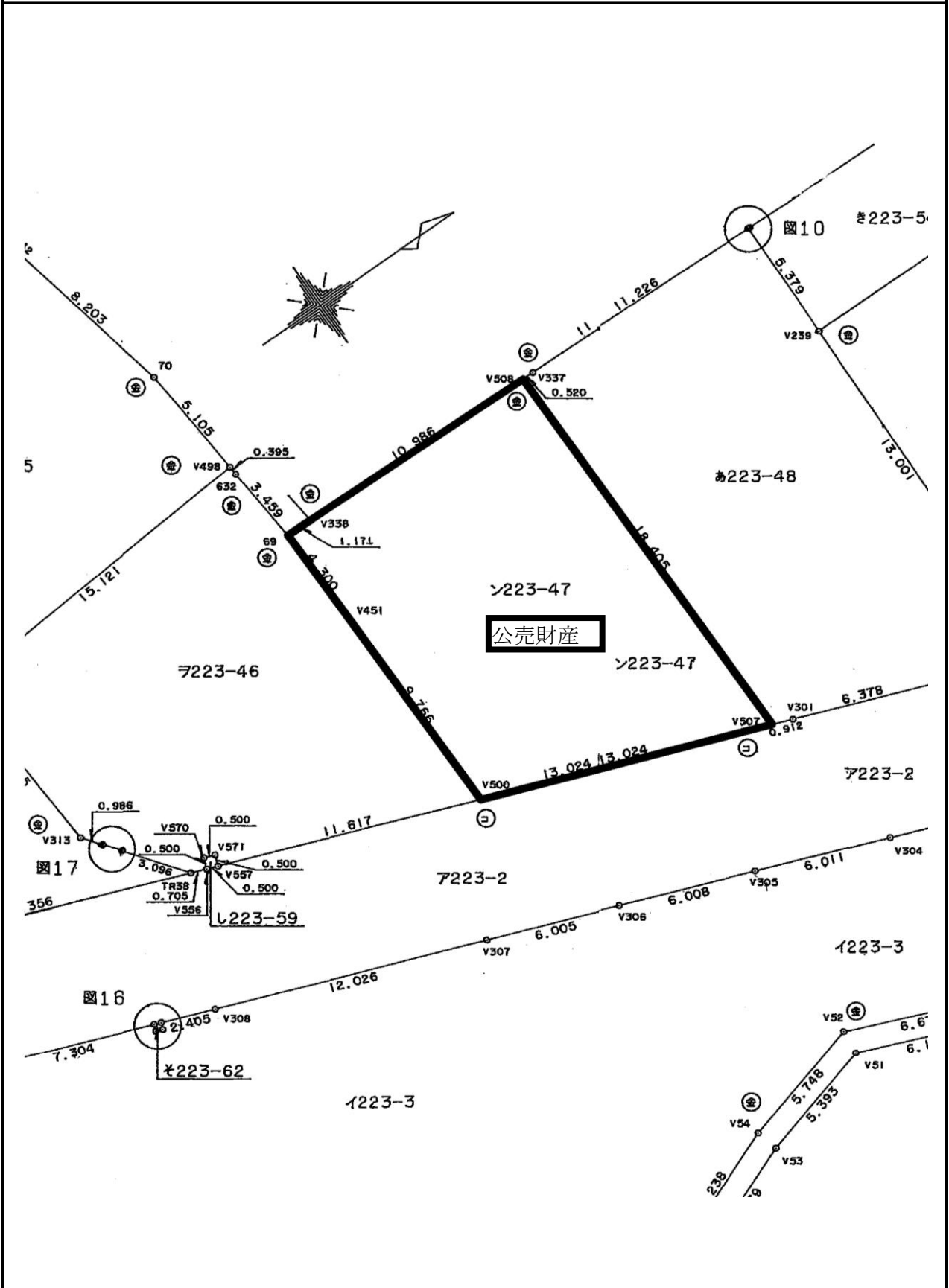
2/2


全体図



売却区分番号 KZ5-10

土地参考図(地積測量図 集合)





売却区分番号 KZ5-10



売却区



売

